



FORTALEZA**2040**

Câmaras Setoriais



**Prefeitura de
Fortaleza**

Instituto de Planejamento
de Fortaleza

Modelo de Governança do Plano Fortaleza 2040



O QUE SÃO:


Câmaras Setoriais

São instâncias para articulação de órgãos e instituições envolvidas na execução do Plano Fortaleza 2040, com atribuições de integrá-las na execução das ações de cada plano ou conjunto de planos; e monitorar indicadores de execução e resultados.

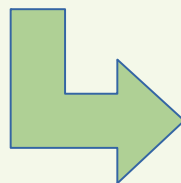


Câmaras Setoriais

COMPOSIÇÃO: Cada Câmara é coordenada pelo órgão municipal responsável pela política ou conjunto de políticas que orientam cada um dos planos propostos.



MEMBROS: Órgãos e entidades que tenham responsabilidade de execução ou co-execução das ações dos Planos coordenados pelas Câmaras.



REPRESENTANTES: Técnicos indicados pelo Gestor de órgãos e entidades para participar e deliberar sobre as demandas relativas às ações da Câmara Setorial.

Câmaras Setoriais

COMISSÕES: Quando uma Câmara trata de mais de uma política ou diante da complexidade da temática tratada, podem ser divididas em Comissões.



Atribuições das Câmaras Setoriais

- Exercer a Intersetorialidade na Gestão Municipal;
- Planejar a execução dos Planos articulando os responsáveis pela execução de suas ações;

ARTICULAR	PLANEJAR	EXECUTAR	MONITORAR	AVALIAR
Compor a Câmara. Manter comunicação permanente.	Definir ações prioritárias. Planejar a execução. Dividir tarefas.	Distribuir a execução das ações pelos Órgãos componentes. Articular as ações intersetoriais.	Acompanhar a evolução das ações e registrar no SIGA 2040.	Realizar avaliações periódicas do processo e dos resultados. Desenvolver e utilizar indicadores apropriados.

Outras Ações Comuns às Câmaras

- Fazer proposições durante a elaboração do PPA e da LOA de forma a assegurar recursos para a implementação das ações;
- Articular os órgãos para responder às demandas territoriais na elaboração das Agendas Territoriais;
- Participar da elaboração do Plano Diretor; e
- Sugerir aperfeiçoamento nas ações propostas pelo Plano ao Iplanfor.

Atribuições da Coordenação da Câmara

- Convidar os membros permanentes para comporem câmara e/ou suas comissões;
- Articular reuniões ordinárias e extraordinárias, definindo pautas de cada reunião;
- Moderar as reuniões;
- Registrar presenças, encaminhamentos em atas e alimentar o SIGA 2040;
- Acompanhar e registrar a evolução das ações previstas;
- Atualizar o sistema de acompanhamento do Plano e/ou autorizar membros da Câmara ou Comissões a fazê-lo.
- Encaminhar ao Iplanfor solicitações de mudança nas linhas de ação (inclusão, remoção, alteração) para devida análise;
- Sinalizar para o Iplanfor sobre possíveis dificuldades de envolvimento de representantes de outras esferas de governo (estado, união);

Atribuições dos Representantes da Câmara

- Representar o seu órgão/entidade nas discussões da Câmara;
- Atualizar o status das ações sob sua alçada;
- Propor ajustes, inclusões e exclusões de ações;
- Integrar as Comissões instituídas no âmbito da Câmara Setorial que participa;



Atribuições do Iplanfor junto às Câmaras

- Promover a articulação das câmaras, acompanhar o seu funcionamento, por meio dos seus Articuladores e do seu Núcleo Técnico;
- Analisar evolução do processo de implementação do Plano Fortaleza 2040 e resultados auferidos;
- Analisar solicitações de alterações nos planos, propostas pelas câmaras, considerando o impacto nos resultados e nos demais planos e políticas relacionadas, emitindo parecer;
- Acompanhar e consolidar relatórios sobre implementação do Fortaleza 2040, a partir dos relatórios elaborados pelas Coordenações das Câmaras e Comissões;
- Prover conhecimento técnico acerca das ações propostas originalmente no Plano, caso não haja entendimento por parte dos participantes das Câmaras e Comissões;
- Implementar modelo de governança do Plano Fortaleza 2040 (Câmaras, Fóruns, Observatório).

Atribuições dos (as) Articuladores (as)

- Participar das reuniões das Câmaras e, eventualmente, das Comissões;
- Receber das coordenações e encaminhar para Núcleo Técnico do Iplanfor atas, registros, relatórios e solicitações de alterações;
- Prover informações sobre estudos e planos do Fortaleza 2040;
- Articular com as Coordenações das Câmaras e Observatório de Fortaleza a análise e monitoramento de indicadores de resultado.

Governança

No atual contexto em que predomina a complexidade, a capacidade de governar não cabe mais exclusivamente ao governo, mas estrutura-se em uma complexa interrelação em que o governo deixa de ser o único ator na política pública, entendendo que a capacidade de governança está além do governo.



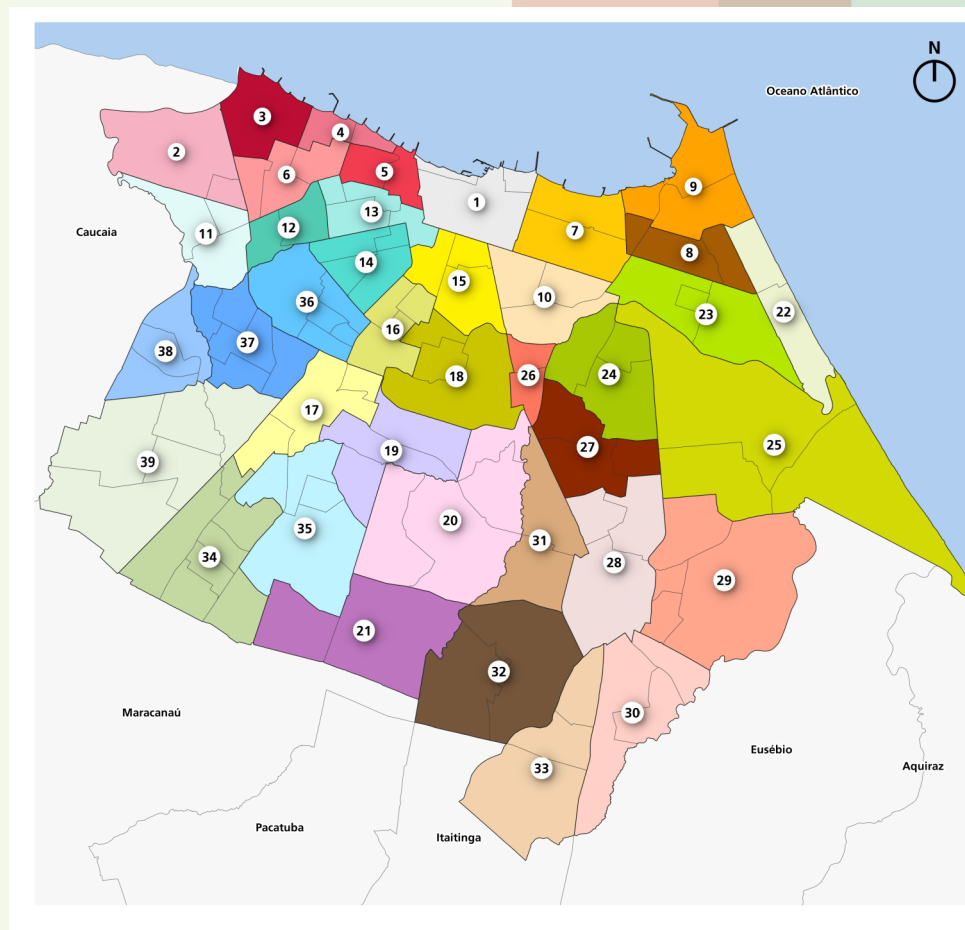
Fóruns Territoriais

Instância da Governança Territorial.

Unidade de desenvolvimento territorial que elabora e acompanha as políticas públicas da Cidade.

Para que?

Para fortalecer o engajamento da sociedade na governança da Cidade por meio da participação efetiva dos cidadãos e de suas instituições.



Agendas Territoriais

Pactos entre o poder público e a população de um território, voltados para o desenvolvimento e superação de problemas comuns.



**AGENDA TERRITORIAL
(PROPOSTA INICIAL)**



Aldeota e Meireles

Bairros caracterizados pelo maior Índice de Desenvolvimento Humano (IDH) da cidade de Fortaleza - CE, onde concentram boa parte das ofertas de empregos, grandes investimentos e os mais bem distribuídos serviços de infraestruturas públicas e privadas, bem como espaços para o lazer, esportivos, serviços e etc. Apesar da boa parte dos seus moradores serem de classes mais favorecidas há de se observar a presença de uma população mais carente, que resiste e convive com tais infraestruturas, e que, portanto, necessitam de um olhar mais atento.

Informações do Território			
Número de equipamentos públicos	Número de praças	Número de habitantes (IBGE, 2010)	Área total do território
16	7	79.343	6,56 km ²

FORTALEZA 2040

Como foram elaboradas?

- Diagnóstico simplificado sobre cada um dos territórios, a partir de dados existentes e resgate de discussões anteriores
- Proposta do Plano Fortaleza 2040 para cada uma dessas unidades de planejamento propostas.

Agendas Territoriais

Como foram elaboradas?

- As pré-agendas concluídas foram encaminhadas, no prazo solicitado, às 15 Câmaras Setoriais do Plano Fortaleza 2040, sendo analisadas por 11 delas, que devolveram suas respostas e estas foram sistematizadas nas agendas.



EM AÇÃO

ESTRUTURA DA AGENDA

Cada agenda aqui pactuada está organizada conforme a seguinte estrutura



MAPA DO TERRITÓRIO
Mapa aéreo do território com os limites dos bairros que o compõe.

CARACTERÍSTICAS
Principais dados demográficos e equipamentos existentes.

Forças / Fraquezas
Análise das principais forças e fraquezas do território com relação ao eixo em questão.

DESAFIOS
Desafios a enfrentar no alcance dos objetivos do eixo.

AÇÕES PROPOSTAS
Ações identificadas para a superação dos desafios.

COMPROMISSOS (RESPONSÁVEL)
Compromissos/ respostas dos órgãos públicos junto aos desafios e ações propostas e identificação do responsável pela execução de cada ação.

EIXO 0 - EDUCAÇÃO SOCIAL, TERRITORIAL E ECONÔMICA

FORÇAS / FRAQUEZAS

- Existência de pessoas e meios próprios no segmento Comércio e Serviço.
- Atuação de vários movimentos sociais e culturais (grêmios, associações, maracatus e ligas esportivas).
- Muitido que atua para construção de conjunto habitacional.
- Instabilidade rural.
- Falta de legislação dos imóveis precários não tem o papel de posse da moradia.
- Falta de oportunidade de emprego.

DESAFIOS

- Falta de segurança pública para os moradores residentes no território.
- Falta de segurança no espaço de esporte e lazer existentes no território.
- Orientar os moradores do território em relação ao papel de casa e da terra.
- Dar direito de posse da terra aos moradores ocupantes do imóvel.
- Orientar os moradores do território em relação ao papel de casa e da terra.
- Dar direito de posse da terra aos moradores ocupantes do imóvel.

AÇÕES PROPOSTAS

- Plano de segurança pública e segurança cidadã para os equipamentos públicos existentes no território.
- Plano de Prevenção de violência e de acompanhamento às vítimas de violência.
- Construção de protocolo de encaminhamento, envolvendo os diversos órgãos.
- Fornecer informações sobre a regulamentação fundiária.
- Legitimação de posse dos imóveis do território que ainda não são legalizados.

COMPROMISSOS RESPONSÁVEL

- Implantação de 01 Câmara de Proteção Comunitária (CISOC)
- Expansão do INPL (CISOC)
- Pactuação dos fluxos (RISOC)

Alvaro Weyne, Jardim Tracema e Floresta

Observatório de Fortaleza

O Observatório tem a função de monitorar as ações e avaliar os resultados dos 32 planos setoriais que contemplam a totalidade do Fortaleza 2040 e assim contribuir para fundamentar a tomada de decisão dos gestores públicos e a participação da população de Fortaleza nos destinos da cidade.

O monitoramento e avaliação dos resultados estratégicos permite ajustar as ações para que se alcance os objetivos esperados.



Observatório de Fortaleza

<https://observatoriodefortaleza.fortaleza.ce.gov.br/indicadores-2040>

O Observatório de Fortaleza vem divulgando em sua Plataforma na WEB como as metas dos diversos indicadores estão sendo atingidas, facilitando assim a análise dos resultados alcançados ao longo das reuniões de avaliação das Câmaras Setoriais.

INDICADORES 2040

INÍCIO / INDICADORES 2040

CONHEÇA OS INDICADORES

ESCOLHA UM DOS DOCUMENTOS ABAIXO PARA SABER MAIS



ACESSE OS INDICADORES

 GRÁFICOS DOS INDICADORES F2040

ACESSE A RELAÇÃO DOS INDICADORES POR EIXOS TEMÁTICOS



ACESSE AS REDES DE CONEXÃO

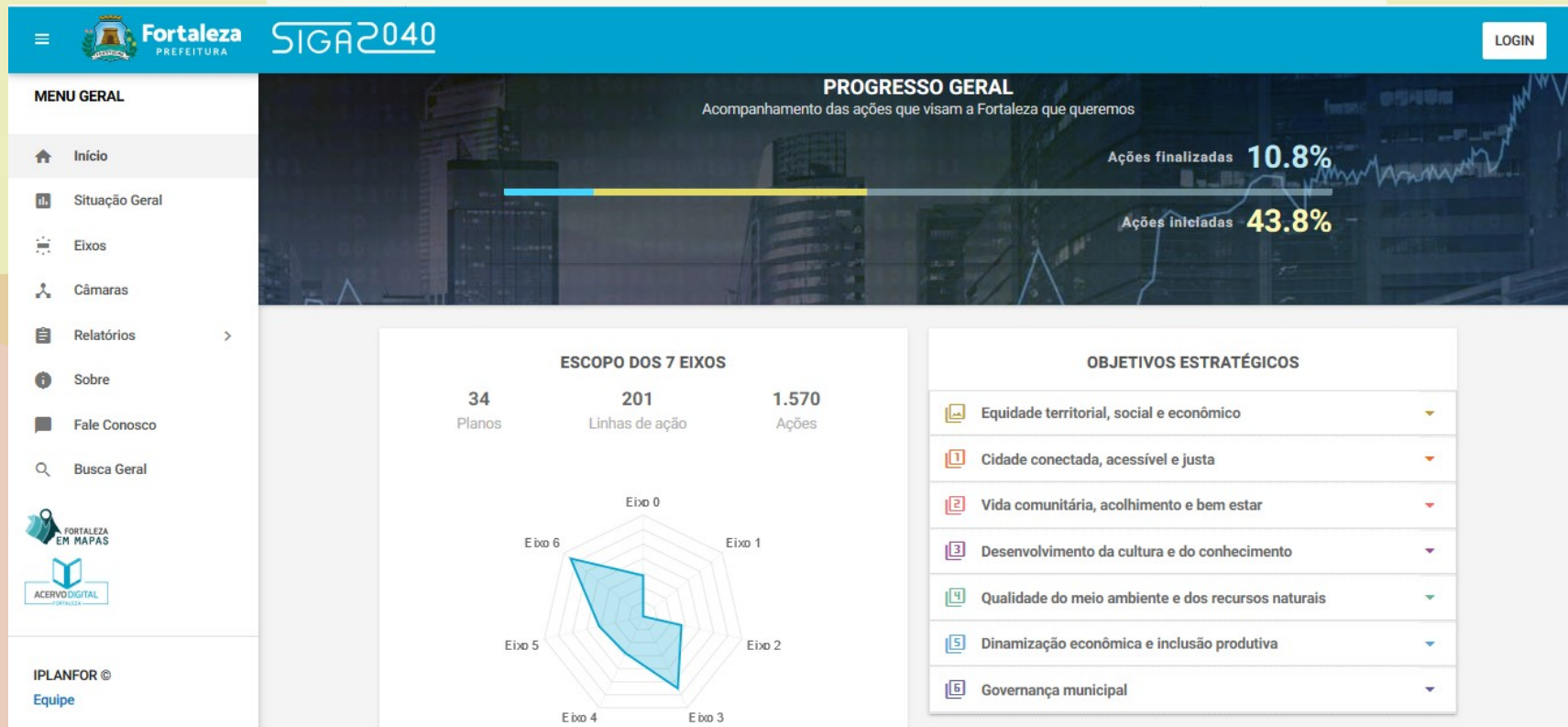
FORTALEZA 2040

PLANO PLURIANUAL

F2040 X PPA

SIGA 2040

A Plataforma Siga 2040 é um sistema web de acompanhamento da execução do Plano Fortaleza 2040, que deve ser utilizado pelos coordenadores e membros das Câmaras e Comissões, de forma colaborativa, bem como para consultas públicas.



The screenshot displays the SIGA 2040 web interface. At the top, there is a navigation bar with the Fortaleza Prefeitura logo, the SIGA 2040 title, and a LOGIN button. Below the navigation bar, the main content area is titled "PROGRESSO GERAL" (Overall Progress) and includes a subtitle "Acompanhamento das ações que visam a Fortaleza que queremos" (Monitoring of actions that aim for the Fortaleza we want). A progress bar shows "Ações finalizadas 10.8%" (Completed actions 10.8%) and "Ações iniciadas 43.8%" (Initiated actions 43.8%).

On the left side, there is a "MENU GERAL" (General Menu) with the following items: Início (Home), Situação Geral (General Situation), Eixos (Axes), Câmaras (Committees), Relatórios (Reports), Sobre (About), Fale Conosco (Contact Us), and Busca Geral (General Search). There are also icons for "FORTALEZA EM MAPAS" (Fortaleza on Maps) and "ACERVO DIGITAL" (Digital Archive).

The main content area is divided into two sections: "ESCOPO DOS 7 EIXOS" (Scope of the 7 Axes) and "OBJETIVOS ESTRATÉGICOS" (Strategic Objectives). The "ESCOPO DOS 7 EIXOS" section shows 34 Planos (Plans), 201 Linhas de ação (Action Lines), and 1.570 Ações (Actions). Below this is a radar chart with seven axes labeled Eixo 0 through Eixo 6. The "OBJETIVOS ESTRATÉGICOS" section lists six strategic objectives, each with a dropdown arrow: 1. Equidade territorial, social e econômico; 2. Cidade conectada, acessível e justa; 3. Vida comunitária, acolhimento e bem estar; 4. Desenvolvimento da cultura e do conhecimento; 5. Qualidade do meio ambiente e dos recursos naturais; 6. Dinamização econômica e inclusão produtiva; 7. Governança municipal.

Funcionalidades do SIGA 2040

<https://fortaleza2040.fortaleza.ce.gov.br/siga2040>

- Acompanhamento de metas das ações;
- Consulta de documentos utilizados nas câmaras, armazenados de forma centralizada;
- Registros das reuniões de cada câmara e melhor visibilidade dos seus encaminhamentos;
- Otimização do acompanhamento das Câmaras pelos gestores;
- Controle de acesso de usuários/perfil para realizar alteração e visualização do conteúdo das câmaras setoriais;

Funcionalidades do SIGA 2040

- Divulgação do resultado do acompanhamento das câmaras para a população;
- Cadastramento dos diversos envolvidos na execução e acompanhamento dos planos: órgãos e instituições, responsáveis, coordenações e membros de câmaras e comissões;
- Registro do andamento das ações, das atas das reuniões de câmaras;
- Consultas relativas a eixos, planos, linha de ação, câmaras, andamento das câmaras e suas ações, participação dos órgãos e de seus representantes em cada câmara, coordenadores e articuladores de cada câmara.

Nossos Contatos

Articulação Geral das Câmaras

Lia Parente - lia.parente@iplanfor.fortaleza.ce.gov.br

Graça Lessa - graca.lessa@iplanfor.fortaleza.ce.gov.br

Articulação da Câmara da Educação

Ellen Garcia - ellen.silveira@iplanfor.fortaleza.ce.gov.br

Sergio Pires - sergio.pires@iplanfor.fortaleza.ce.gov.br

Obrigada!



**Prefeitura de
Fortaleza**

Instituto de Planejamento
de Fortaleza